





S-JTSK

Výškový systém B.p.v.

| | | | | |
|--|---|---|---|--------------------|
| PROJEKTANT: Ing. Jakub Holý | VYPRACOVAL: Ing. Jakub Holý | KONTROLOVAL: Ing. František Habura, Ph.D. | ZPRACOVATEL:  | |
|  |  |  | | |
| INVESTOR: Správa a údržba silnic Pardubického kraje, Doubravice 98, 533 58 Pardubice | | | ČÍSLO ZAKÁZKY: | FORMÁT: |
| KRAJ / OBEC: Pardubický kraj / Vlčí Habřina | | | | |
| STAVBA: OPRAVA SILICE III/3231 VLČÍ HABŘINA STAVEBNÍ OBJEKT: | | | DATUM: 5.2022 | PŘÍL. Č.: 1 |
| | | | STUPEŇ: PDPS | |
| | | | MĚŘÍTKO: | |
| NÁZEV PŘÍLOHY: PRŮVODNÍ ZPRÁVA | | | ČÁST: A | |
| DOKUMENTACI LZE UŽÍVAT POUZE VE SMYSLU PŘÍSLUŠNÉ SMLOUVY O DÍLO. VÝKRES, ČI JEHO ČÁST, MŮŽE BÝT KOPIOVÁN NEBO JINÝM ZPŮSOBEM ROZŠÍŘOVÁN POUZE PO PŘEDCHOZÍM SOUHLASU ZPRACOVATELE. | | | | |

OBSAH

| | |
|--|--------------|
| 1. IDENTIFIKAČNÍ ÚDAJE | - 3 - |
| 1.1. Údaje o stavbě | - 3 - |
| 1.2. Údaje o stavebníkovi | - 3 - |
| 1.3. Údaje o zpracovateli projektové dokumentace | - 3 - |
| 1.4. Údaje o budoucích vlastnících a správcích | - 3 - |
| 2. ČLENĚNÍ STAVBY NA OBJEKTY A TECHNICKÁ A TECHNOLOGICKÁ ZAŘÍZENÍ | - 4 - |
| 3. SEZNAM VSTUPNÍCH PODKLADŮ | - 4 - |

1. IDENTIFIKAČNÍ ÚDAJE

1.1. Údaje o stavbě

Název stavby: OPRAVA SILNICE III/3231 VLČÍ HABŘINA
Místo stavby: Silnice III/3231, obec Vlčí Habřina
Provozní staničení km 0,44050 - 1,02200
Okres Pardubice
Pardubický kraj
Katastrální území: Vlčí habřina
Datum provedení projektu: 5.2022
Druh stavby: údržbové práce
Stupeň dokumentace: PDPS

1.2. Údaje o stavebníkovi

Správa a údržba silnic Pardubického kraje

Doubravice 98
533 53 Pardubice

IČ: 00085031
DIČ: CZ00085031

1.3. Údaje o zpracovateli projektové dokumentace

Ing. František Haburaj, Ph.D.

Hradecká 1034
534 01 Holice

IČ: 760 16 676
DIČ: CZ800 12 02 302

Zodpovědný projektant:

Ing. František Haburaj, Ph.D. (autorizovaný inženýr pro dopravní stavby ČKAIT 0701216)

1.4. Údaje o budoucích vlastnících a správcích

Vlastník a správce zůstanou nezměněni

Vlastník: Pardubický kraj
Komenského nám. 125
532 11 Pardubice

Správce: Správa a údržba silnic Pardubického kraje
Doubravice 98
533 53 Pardubice

Způsob užívání komunikace zůstane nezměněn

2. ČLENĚNÍ STAVBY NA OBJEKTY A TECHNICKÁ A TECHNOLOGICKÁ ZAŘÍZENÍ

Stavba je rozdělena na jednotlivé stavební objekty v souladu s vyhl. č. 251/2018, přílohou č. 5, která mění vyhl. č. 146/2008 o rozsahu a obsahu projektové dokumentace dopravních staveb. Dokumentace je členěna v souladu se směrnicí pro dokumentaci staveb pro stupeň dokumentace PDPS a ZDS

Vzhledem k charakteru stavby obsahuje stavba pouze jeden stavební objekt:

SO 101 – Silnice III/3231 - OŽK jehož obsahem jsou údržbové práce na silnici III. třídy ve formě obnovy živičného krytu stávající vozovky v obci Vlčí Habřina

3. SEZNAM VSTUPNÍCH PODKLADŮ

- geodetické zaměření předmětného úseku silnice III/3231
- katastrální mapa digitální
- prohlídka zájmového úseku a fotodokumentace
- průzkum konstrukce vozovky pomocí jádrových odvrtů
- průzkum asfaltobetonových vrstev na přítomnost polyaromatických uhlovodíků
- zákresy stávajících inženýrských sítí poskytnuté jednotlivými správci
- průzkum funkčních parametru SDZ

vzhledem k charakteru stavby nebyly další doplňující průzkumy (historický, hydrometeorologický, geotechnický, korozní, hydrologický průzkum, klimatologické údaje apod.) řešeny.

Kostěnice, květen 2022

Ing. Jakub Holý
Ing. František Haburaj, Ph.D.